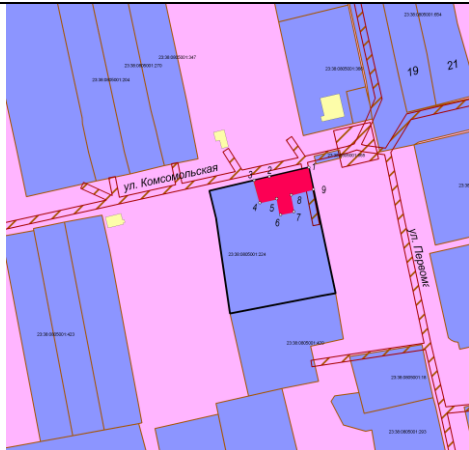
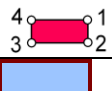








ПРИЛОЖЕНИЕ 9
к постановлению администрации
муниципального образования
город Армавир
от 10.03.2025 № 391

«ПРИЛОЖЕНИЕ №38
УТВЕРЖДЕНА
постановлением администрации
муниципального образования
город Армавир
от 28.10.2021 г. №2004
(в редакции постановления
от 10.03.2025 № 391)

СХЕМА ГРАНИЦ

Универсальная спортивно-игровая площадка, расположенная по адресу:
Российская Федерация, Краснодарский край, городской округ город Армавир,
хутор Первомайский, улица Комсомольская

Условный номер земельного участка ---		
Площадь земельного участка <u>563 м²</u>		
Обозначение характерных точек внешних границ	Координаты, м	
	X	Y
1	2	3
1	456031.80	2314044.64
2	456026.16	2314020.56
3	456023.99	2314011.27
4	456010.25	2314014.75
5	456012.61	2314025.32
6	456002.98	2314027.01
7	456004.58	2314035.42
8	456014.85	2314033.43
9	456018.41	2314047.50
1	456031.80	2314044.64
Система координат МСК-23, зона 2		Масштаб 1: 2000
Координаты характерных точек определены картометрическим методом (Mt=5м) и подлежат уточнению при проведении кадастровых работ		
		
Условные обозначения:		
	- образуемый земельный участок - земельные участки по сведениям Федеральной службы государственной	

	регистрации, сформированные и поставленные на кадастровый учет
23:38:0805001:202	- кадастровый номер учтенного земельного участка
23:38:0805001	- кадастровый номер кадастрового квартала
	- территория кадастрового квартала
	- граница кадастрового квартала
	- линейные объекты по сведениям Федеральной службы государственной регистрации, сформированные и поставленные на кадастровый учет
	- здания
	- зона с особыми условиями использования территорий, территориальная зона
	- исходный земельный участок
23:38:0805001:224	- кадастровый номер исходного земельного участка

Исполняющий обязанности
начальника управления
архитектуры и градостроительства
администрации муниципального образования
город Армавир

Н.А. Слюсарева