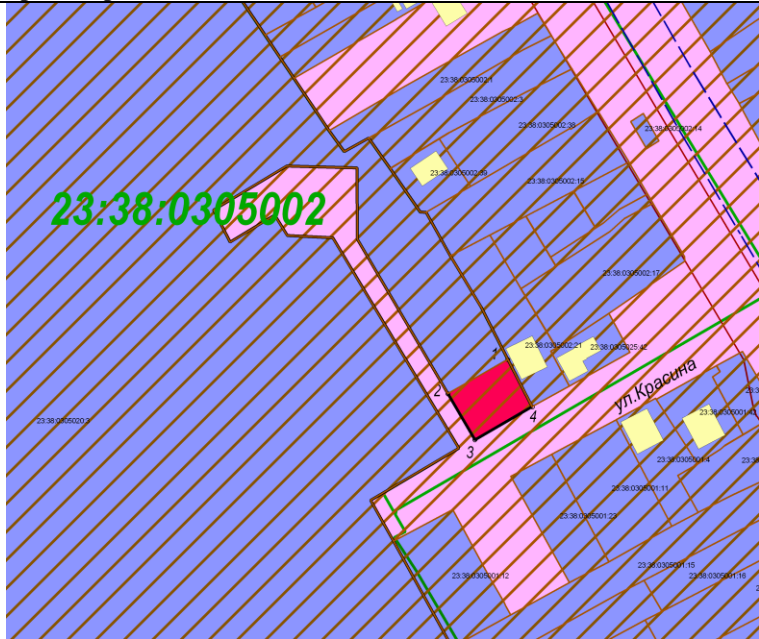
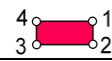









ПРИЛОЖЕНИЕ 2
к постановлению администрации
муниципального образования
город Армавир
от 10.03.2025 № 391

«ПРИЛОЖЕНИЕ №31
УТВЕРЖДЕНА
постановлением администрации
муниципального образования
город Армавир
от 28.10.2021 г. №2004
(в редакции постановления
от 10.03.2025 № 391)

СХЕМА ГРАНИЦ

Детская площадка, расположенная по адресу: Российская Федерация, Краснодарский край, городской округ город Армавир, хутор Красная поляна, улица Красина, 48/2

Условный номер земельного участка ---		
Площадь земельного участка <u>505 м²</u>		
Обозначение характерных точек внешних границ	Координаты, м	
	X	Y
1	2	3
1	479368.30	2309279.79
2	479355.42	2309257.39
3	479338.13	2309267.48
4	479350.52	2309288.86
Система координат МСК-23, зона 2		Масштаб 1: 2000
Координаты характерных точек определены картометрическим методом (Mt=5м) и подлежат уточнению при проведении кадастровых работ		
		
Условные обозначения:		
	- образуемый земельный участок	
	- земельные участки по сведениям Федеральной службы государственной регистрации, сформированные и поставленные на кадастровый учет	

23:38:0305002:20	- кадастровый номер учтенного земельного участка
23:38:0305002	- кадастровый номер кадастрового квартала
	- территория кадастрового квартала
	- граница кадастрового квартала
	- линейные объекты по сведениям Федеральной службы государственной регистрации, сформированные и поставленные на кадастровый учет
	- здания
	- зона с особыми условиями использования территорий, территориальная зона
	- исходный земельный участок
23:38:0305020:3	- кадастровый номер исходного земельного участка

Исполняющий обязанности
начальника управления
архитектуры и градостроительства
администрации муниципального образования
город Армавир

Н.А. Слюсарева