

**Проект межевания территории, ограниченной  
улицами Матвеева, Воровского, Ефремова,  
Воровского.**

**Том 2**  
**Материалы по обоснованию  
проекта межевания территории**

**Проект межевания территории, ограниченной  
улицами Матвеева, Воровского, Ефремова,  
Воровского.**

**Том 2  
Материалы по обоснованию  
проекта межевания территории**

И.О. Директора  
МКУ «Управление архитектуры и  
градостроительства» \_\_\_\_\_  Е.С. Глушко

Ведущий специалист  
МКУ «Управление архитектуры и  
градостроительства» \_\_\_\_\_  О.В. Дмитриенко

Ведущий специалист  
МКУ «Управление архитектуры и  
градостроительства» \_\_\_\_\_  С.Н. Дмитриенко

## СОСТАВ ДОКУМЕНТАЦИИ

ТОМ 1. Основная часть проекта межевания территории

ТОМ 2. Материалы по обоснованию проекта межевания территории

### СОСТАВ ТОМА 2

1.	Титульный лист	1
2.	Состав	3
3.	Постановление	4
<b>1. ПОЯСНИТЕЛЬНАЯ ЗАПИСКА</b>		
1.	Общие данные	5
2.	Основная часть	6
3.	Планировочные ограничения развития территории проектирования в части зон охраны культурного наследия и археологического культурного слоя	7
4.	Планировочные ограничения развития территории в части зон с особыми условиями использования	7
5.	Формирование земельных участков	8
6.	Красные линии	12
7.	Выводы и рекомендации	14
8.	Сведения о программных комплексах	15
<b>2. ГРАФИЧЕСКАЯ ЧАСТЬ</b>		
1.	Схема расположения элемента планировочной структуры	
2.	Схема градостроительного зонирования	
3.	Схема, границ планируемых и существующих элементов планировочной структуры, красной линии, границы образуемых участков	
4.	Чертежи межевания	

Взам. инв. №		Подпись и дата		Проект межевания									
Инв. № подл.		Изм.	Кол.уч	Лист	Недок	Подп.	Дата	Содержание тома 2					
		Директор		Глушко			07.19				Стадия	Лист	Листов
		Выполнил		Дмитриенко							ПМ	3	15
		Выполнил		Дмитриенко							МКУ «Управление архитектуры и градостроительства»		



АДМИНИСТРАЦИЯ МУНИЦИПАЛЬНОГО ОБРАЗОВАНИЯ  
ГОРОД АРМАВИР  
ПОСТАНОВЛЕНИЕ

от 29.05.2019

№ 912

г. Армавир

**О разработке проекта межевания территории**

В соответствии со статьями 45, 46 Градостроительного кодекса Российской Федерации постановляю:

1. Приступить к разработке проекта межевания территории, ограниченной улицами Матвеева, Воровского, Ефремова, Воровского.

2. Управлению архитектуры и градостроительства администрации муниципального образования город Армавир (Корницкая) обеспечить организацию работ по разработке проекта межевания территории, ограниченной улицами Матвеева, Воровского, Ефремова, Воровского.

2. Сектору информационных технологий администрации муниципального образования город Армавир (Степовой) разместить настоящее постановление в сети интернет на официальном сайте администрации муниципального образования город Армавир ([www.armavir.ru](http://www.armavir.ru)) в течение трех дней со дня его подписания.

3. Отделу по связям со средствами массовой информации администрации муниципального образования город Армавир (Ефанов) обеспечить опубликование в газете «Армавирский собеседник» настоящего постановления в течение трех дней со дня его подписания.

4. Контроль за выполнением данного постановления возложить на заместителя главы муниципального образования город Армавир С.М.Марченко.

5. Постановление вступает в силу со дня его подписания.

Глава муниципального образования  
город Армавир



А.Ю.Харченко

## ОБЩИЕ ДАННЫЕ

Проект межевания территории, ограниченной улицами Матвеева, Воровского, Ефремова, Воровского выполнен на основании постановления главы муниципального образования город Армавир от 29.05.2019 года № 912.

### **Цель разработки документации:**

Разработка настоящего проекта межевания осуществляется в целях установления границ земельных участков существующих зданий, сооружений, земельных участков которые могут быть сформированы на неиспользуемых территориях из состава неразделенных городских земель.

### **Проект выполнен с соблюдением норм и требований:**

-Градостроительного кодекса Российской Федерации, федерального закона от 29 декабря 2004 г. № 190-ФЗ;

-Земельного кодекса Российской Федерации, федерального закона от 25 октября 2001 г. № 136-ФЗ;

-СП 42.13330.2011 «Градостроительство. Планировка и застройка городских и сельских поселений»;

-иной законодательной и нормативной документации.

### **Базовая градостроительная документация:**

-Правила землепользования и застройки муниципального образования город Армавир, утвержденные решением Армавирской городской Думы от 11.08.2017 г. № 268.

Инв. № подл.	Подпись и дата	Взам. инв. №							Лист
Изм.	Кол.уч.	Лист	Недок	Подп.	Дата	Проект межевания			5

### Основная часть

Настоящим проектом межевания территории предусматривается формирование земельных участков в границах территории ограниченной улицами Матвеева, Воровского, Ефремова, Воровского.

Рассматриваемая территория расположена в границах кадастрового квартала 23:38:0104034 границы которого установлены в соответствии с кадастровым делением города Армавир.

Категория земель земельных участков расположенных в границах проекта межевания территории: земли населенных пунктов.

В связи с тем, что на территории ограниченной улицами Матвеева, Воровского, Ефремова, Воровского в городе Армавире, имеется многоквартирный дом, в соответствии с положением п. 43 ст. 11.3 Земельного кодекса РФ образование земельных участков, находящихся в государственной или муниципальной собственности, осуществляется исключительно в соответствии с утвержденным проектом межевания территории.

Формирование проектных границ земельных участков выполнено в пределах красных линий с учетом существующей градостроительной ситуации, фактического использования территории и положения границ сформированных земельных участков зарегистрированных в государственном кадастре недвижимости. Площадь территории в границах разработки проекта составляет 137341 кв.м

Проектом межевания территории места допустимого размещения зданий, строений, сооружений не определялись, линии отступа от красных линий не устанавливались.

Согласно правил землепользования и застройки муниципального образования город Армавир, утвержденных решением Армавирской городской Думы от 11.08.2017 г. № 268, территория ограниченная улицами Матвеева, Воровского, Ефремова, Воровского находится в территориальных зонах: **П-2, ОД-2.**

Взам. инв. №						Лист
Подпись и дата						Лист
Инв. № подл.						Лист
Изм.	Кол.уч.	Лист	Недок	Подп.	Дата	Проект межевания

**Планировочные ограничения развития территории проектирования в части зон охраны культурного наследия и археологического культурного слоя.**

В границах рассматриваемой территории отсутствуют особо охраняемые природные территории.

В границах рассматриваемой территории отсутствуют территории объектов культурного наследия.

**Планировочные ограничения развития территории в части зон с особыми условиями использования**

Проектом межевания территории не предполагается образование зон с особыми условиями использования территории.

Инв. № подл.	Подпись и дата	Взам. инв. №					Лист
			Проект межевания				
Изм.	Кол.уч.	Лист	Недок	Подп.	Дата		

### Формирование земельных участков.

Проект межевания территории выполнен на основании кадастрового плана территории, полученного в электронном виде на портале Федеральной службы государственной регистрации, кадастра и картографии.

На проектируемой территории выявлена реестровая ошибка между участками с кадастровыми номерами: 23:38:0104034:844, 23:38:0104034:71 и 23:38:0104034:43. Реестровая ошибка в сведениях подлежит исправлению в порядке, установленном Российским законодательством.

Уточнение границ земельных участков границы которых по сведениям Федеральной службы государственной регистрации не сформированы но поставлены на кадастровый учет, необходимо производить в соответствии с имеющимися у собственников документов и Федеральным законом от 24.07.2007 N 221-ФЗ (ред. от 06.03.2019) "О кадастровой деятельности" Статья 39. Порядок согласования местоположения границ земельных участков Статья 40. Акт согласования местоположения границ Федеральный закон от 13.07.2015 N 218-ФЗ (ред. от 25.12.2018) "О государственной регистрации недвижимости" (с изм. и доп., вступ. в силу с 01.01.2019) Статья 22. Требования к межевому плану ч.10.

Границы образуемых земельных участков определяются в соответствии с градостроительными регламентами и нормами отвода земельных участков для конкретных видов деятельности, установленными в соответствии с федеральными законами, техническими регламентами и устанавливаются по красным линиям, границам смежных земельных участков и границам благоустройства. Проектом межевания предполагается образование шести участков. Перечень образуемых земельных участков представлен в таблице № 1.

Взам. инв. №	Подпись и дата	Инв. № подл.						Проект межевания	Лист
			Изм.	Кол.уч.	Лист	Недок	Подп.		Дата



**Таблица 1.**

Условный номер образуемого земельного участка	Вид разрешенного использования образуемого земельного участка	Категория земель	Способ образования земельного участка	Площадь образуемого земельного участка, кв. м
: ЗУ 1	Для нужд УВД	земли населенных пунктов	раздел с сохранением исходного 23:38:0104034:35 в измененных границах	2999
: ЗУ 2	Для нужд УВД	земли населенных пунктов	раздел с сохранением исходного 23:38:0104034:35 в измененных границах	1874
: ЗУ 3	Для нужд УВД	земли населенных пунктов	раздел с сохранением исходного 23:38:0104034:35 в измененных границах	1830
: ЗУ 4	Многоэтажная жилая застройка (высотная застройка)	земли населенных пунктов	раздел с сохранением исходного 23:38:0104034:35 в измененных границах	3021
: ЗУ 5	Земельные участки (территории) общего пользования	земли населенных пунктов	раздел с сохранением исходного 23:38:0104034:35 в измененных границах	1387
: ЗУ 6	Коммунальное обслуживание	земли населенных пунктов	раздел с сохранением исходного 23:38:0104034:35 в измененных границах	1244

Взам. инв. №
Подпись и дата
Инв. № подл.

						Проект межевания	Лист
Изм.	Кол.уч.	Лист	Недок	Подп.	Дата		9

Система координат образуемых земельных участков: МСК-23. Перечень координат характерных точек границ образуемых земельных участков представлен в таблице № 2.

Таблица 2.

Номер точки	Координаты, м	
	X	Y
<b>: ЗУ 1</b>		
1	472509.51	2307933.33
2	472506.92	2307938.36
3	472504.24	2307941.67
4	472482.05	2307968.95
5	472435.68	2307933.87
6	472439.52	2307929.08
7	472433.85	2307924.56
8	472460.83	2307892.10
1	472509.51	2307933.33
<b>Ориентировочная площадь земельного участка 2999 кв.м</b>		
<b>: ЗУ 2</b>		
1	472482.05	2307968.95
2	472463.92	2307991.24
3	472453.33	2307982.18
4	472429.49	2307961.71
5	472415.76	2307976.35
6	472405.09	2307966.34
7	472434.30	2307935.60
8	472435.68	2307933.87
1	472482.05	2307968.95
<b>Ориентировочная площадь земельного участка 1874 кв.м</b>		
<b>: ЗУ 3</b>		
1	472453.36	2307982.18
2	472417.91	2308020.36
3	472421.06	2308024.50
4	472417.83	2308028.31
5	472390.99	2308002.76
6	472410.63	2307981.82
7	472415.76	2307976.35
8	472429.49	2307961.71
1	472453.36	2307982.18
<b>Ориентировочная площадь земельного участка 1830 кв.м</b>		
<b>: ЗУ 4</b>		

Взам. инв. №	
Подпись и дата	
Инв. № подл.	

						Проект межевания	Лист
Изм.	Кол.уч.	Лист	Недок	Подп.	Дата		10

1	472460.83	2307892.10
2	472433.85	2307924.56
3	472429.21	2307930.36
4	472424.13	2307925.67
5	472417.89	2307933.17
6	472382.18	2307903.32
7	472421.99	2307859.21
1	472460.83	2307892.10

**Ориентировочная площадь земельного участка 3021 кв.м**

**: 3У 5**

1	472434.30	2307935.59
2	472405.09	2307966.34
3	472415.76	2307976.35
4	472410.63	2307981.82
5	472356.08	2307932.25
6	472359.65	2307928.29
7	472387.56	2307954.69
8	472398.71	2307958.88
9	472413.33	2307941.12
10	472375.82	2307910.37
11	472382.18	2307903.32
12	472417.89	2307933.17
13	472424.13	2307925.67
14	472429.21	2307930.36
15	472428.64	2307931.07
1	472434.30	2307935.59

**Ориентировочная площадь земельного участка 1387 кв.м**

**: 3У 6**

1	472413.33	2307941.12
2	472398.71	2307958.88
3	472387.56	2307954.69
4	472359.65	2307928.29
5	472375.82	2307910.37
1	472413.33	2307941.12

**Ориентировочная площадь земельного участка 1244 кв.м**

Взам. инв. №
Подпись и дата
Инв. № подл.

						Проект межевания	Лист
Изм.	Кол.уч.	Лист	Недок	Подп.	Дата		11

### Красные линии

В связи с отсутствием проекта планировки территории в границах рассматриваемого элемента планировочной структуры–квартала настоящим проектом межевания территории предусмотрено установление красных линий. Перечень координат характерных точек поворота красных линий представлен в таблице № 3. Система координат красных линий МСК-23

Таблица 3.

Номер точки	Координаты, м	
	X	Y
1	472600.99	2308021.26
2	472581.58	2308044.82
3	472579.44	2308045.24
4	472577.21	2308045.23
5	472574.94	2308044.68
6	472561.54	2308061.43
7	472556.53	2308066.09
8	472499.86	2308135.81
9	472478.37	2308162.12
10	472420.63	2308231.62
11	472389.68	2308269.29
12	472344.49	2308324.22
13	472300.55	2308378.78
14	472282.34	2308401.39
15	472280.01	2308399.51
16	472213.33	2308483.18
17	472200.17	2308484.51
18	472164.98	2308387.55
19	472155.64	2308361.85
20	472132.16	2308306.06
21	472122.23	2308279.36
22	472106.98	2308252.51
23	472092.72	2308219.82
24	472126.19	2308181.59
25	472128.24	2308183.26
26	472176.15	2308131.42
27	472237.85	2308064.56
28	472260.19	2308038.53
29	472355.67	2307931.89

Взам. инв. №	
Подпись и дата	
Инв. № подл.	

						Проект межевания	Лист
Изм.	Кол.уч.	Лист	Недок	Подп.	Дата		12

Проект межевания территории, ограниченной улицами Матвеева, Воровского, Ефремова, Воровского.

<b>30</b>	<b>472356.08</b>	<b>2307932.25</b>
<b>31</b>	<b>472421.99</b>	<b>2307859.21</b>
<b>32</b>	<b>472510.48</b>	<b>2307934.13</b>
<b>33</b>	<b>472507.16</b>	<b>2307937.90</b>
<b>34</b>	<b>472596.02</b>	<b>2308010.66</b>
<b>35</b>	<b>472599.86</b>	<b>2308017.63</b>
<b>1</b>	<b>472600.99</b>	<b>2308021.26</b>

Взам. инв. №	
Подпись и дата	
Инв. № подл.	

Изм.	Кол.уч.	Лист	Недок	Подп.	Дата

Проект межевания

## Выводы и рекомендации

Настоящим проектом обеспечиваются равные права и возможности правообладателей земельных участков в соответствии с действующим законодательством.

Земельные участки, сформированные настоящим проектом, определены для оформления и признания объектом недвижимости в установленном законом порядке.

В результате выполнения проекта межевания территории, ограниченной улицами Матвеева, Воровского, Ефремова, Воровского, принимая во внимание допустимые погрешности топографо-геодезической основы территории проектирования (М 1:500) Координаты и площадь формируемых земельных участков получены аналитическим методом и подлежат уточнению при выполнении кадастровых работ.

При выполнении кадастровых работ по образованию земельных участков руководствоваться Федеральным законом от 24.07.2007 N 221-ФЗ (ред. от 06.03.2019) "О кадастровой деятельности" Статья 39. Порядок согласования местоположения границ земельных участков, Статья 40. Акт согласования местоположения границ, Федеральный закон от 13.07.2015 N 218-ФЗ (ред. от 25.12.2018) "О государственной регистрации недвижимости" (с изм. и доп., вступ. в силу с 01.01.2019) Статья 22. Требования к межевому плану ч.10., и иной законодательной и нормативной документацией.

Инв. № подл.	Подпись и дата	Взам. инв. №							Лист
			Проект межевания						
Изм.	Кол.уч.	Лист	Недок	Подп.	Дата				

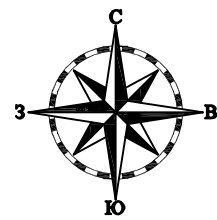
**Сведения о программных комплексах использованных при  
подготовке проекта межевания**

**ГИС "Карта-2000» ЗАО КБ "Панорама"**

**Microsoft Office**

**CorelDraw(R) Graphics Suite X4**

Инв. № подл.	Подпись и дата	Взам. инв. №					Лист
			Проект межевания				
Изм.	Кол.уч.	Лист	Недок	Подп.	Дата		



Условные обозначения

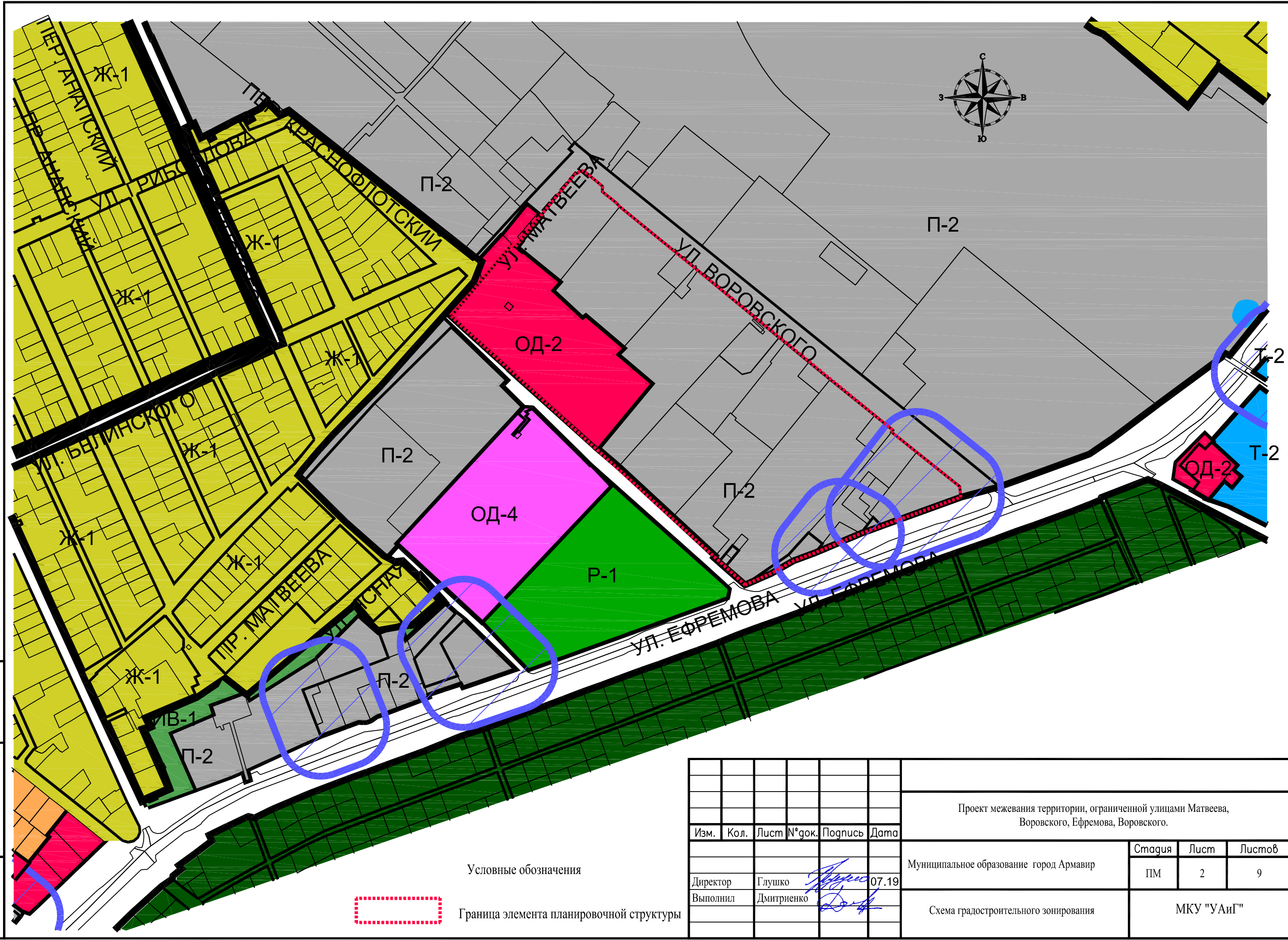


Граница элемента планировочной структуры

						Проект межевания территории, ограниченной улицами Матвеева, Воровского, Ефремова, Воровского.		
Изм.	Кол.	Лист	№ док.	Подпись	Дата	Муниципальное образование город Армавир		
Директор		Глушко			07.19	Стадия	Лист	Листов
Выполнил		Дмитриенко				ПМ	1	9
						Граница элемента планировочной структуры на КПП 23:38:0104034		
						МКУ "УАиГ"		

Инв. № подл.	Подпись и дата	Взам. инв. №





Инв. № подл. \_\_\_\_\_  
 Подпись и дата \_\_\_\_\_  
 Взам. инв. № \_\_\_\_\_

Условные обозначения



Граница элемента планировочной структуры

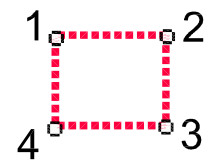
Изм.	Кол.	Лист	№ гок.	Подпись	Дата
Директор		Глушко		<i>[Signature]</i>	07.19
Выполнил		Дмитриенко		<i>[Signature]</i>	

Проект межевания территории, ограниченной улицами Матвеева, Воровского, Ефремова, Воровского.			
Муниципальное образование город Армавир	Статус	Лист	Листов
Схема градостроительного зонирования	ПМ	2	9
		МКУ "УАиГ"	



№	Координаты, м	
	X	Y
1	472600.99	2308021.26
2	472581.58	2308044.82
3	472579.44	2308045.24
4	472577.21	2308045.23
5	472574.94	2308044.68
6	472561.54	2308061.43
7	472556.53	2308066.09
8	472499.86	2308135.81
9	472478.37	2308162.12
10	472420.63	2308231.62
11	472389.68	2308269.29
12	472344.49	2308324.22
13	472300.55	2308378.78
14	472282.34	2308401.39
15	472280.01	2308399.51
16	472213.33	2308483.18
17	472200.17	2308484.51
18	472164.98	2308387.55
19	472155.64	2308361.85
20	472132.16	2308306.06
21	472122.23	2308279.36
22	472106.98	2308252.51
23	472092.72	2308219.82
24	472126.19	2308181.59
25	472128.24	2308183.26
26	472176.15	2308131.42
27	472237.85	2308064.56
28	472260.19	2308038.53
29	472355.67	2307931.89
30	472356.08	2307932.25
31	472421.99	2307859.21
32	472510.48	2307934.13
33	472507.16	2307937.90
34	472596.02	2308010.66
35	472599.86	2308017.63
1	472600.99	2308021.26

Условные обозначения




Красная линия



Сохраняемые земельные участки границы которых по сведениям ЕГРН сформированы и поставлены на кадастровый учет



Образуемый земельный участок



ОКС границы которых по сведениям ЕГРН сформированы и поставлены на кадастровый учет

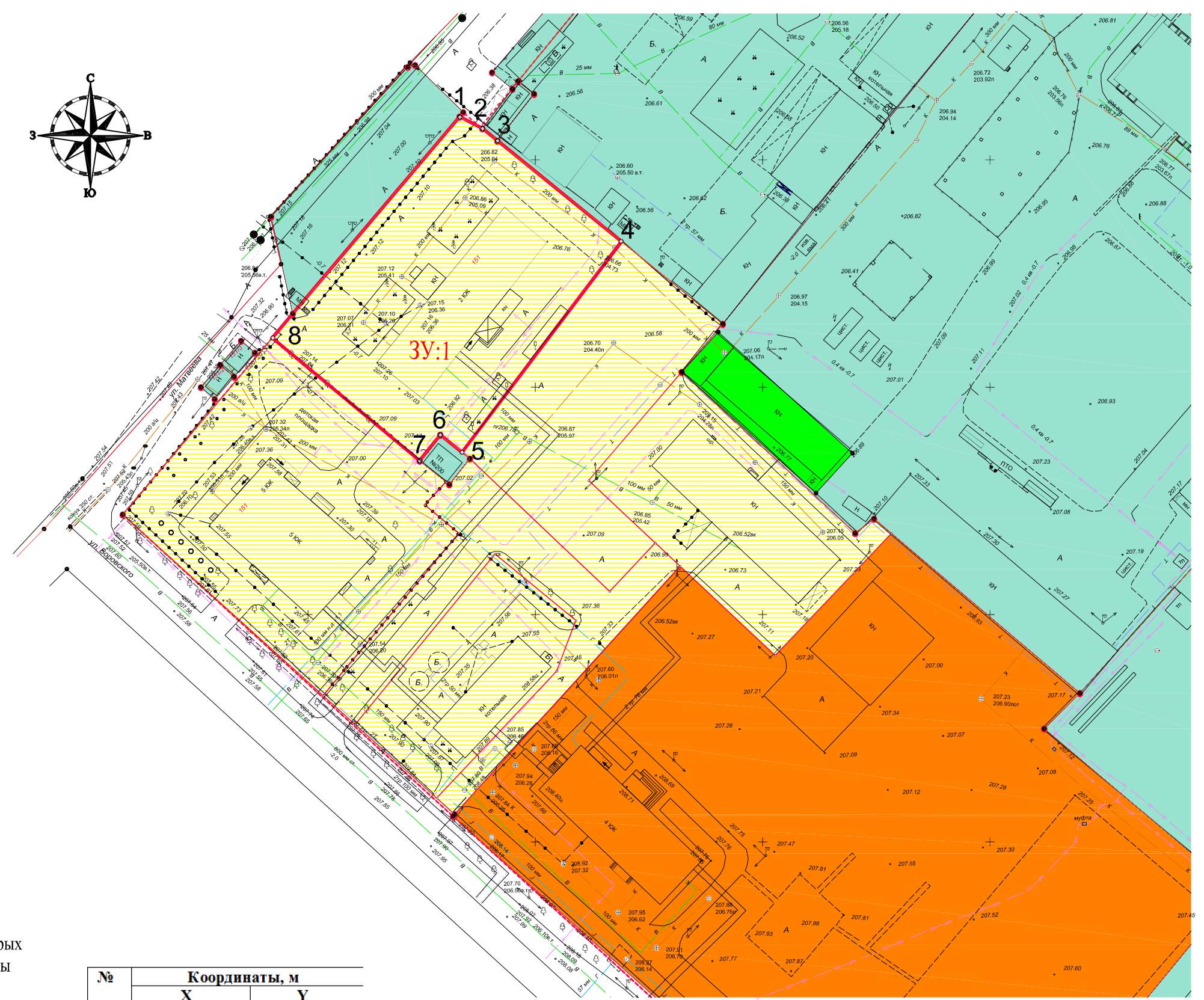



Сохраняемый земельный участок в измененных границах





Инв. № подл. Подпись и дата. Взам. инв. №

Изм.	Кол.	Лист	№ док.	Подпись	Дата
Директор		Глушко		<i>[Signature]</i>	07.19
Выполнил		Дмитриенко		<i>[Signature]</i>	

Проект межевания территории, ограниченной улицами Матвеева, Воровского, Ефремова, Воровского.			
Муниципальное образование город Армавир	Стация	Лист	Листов
	ПМ	3	9
Схема, границ планируемых и существующих элементов планировочной структуры, красной линии, границы образуемых участков М 1:2000			МКУ "УАиГ"



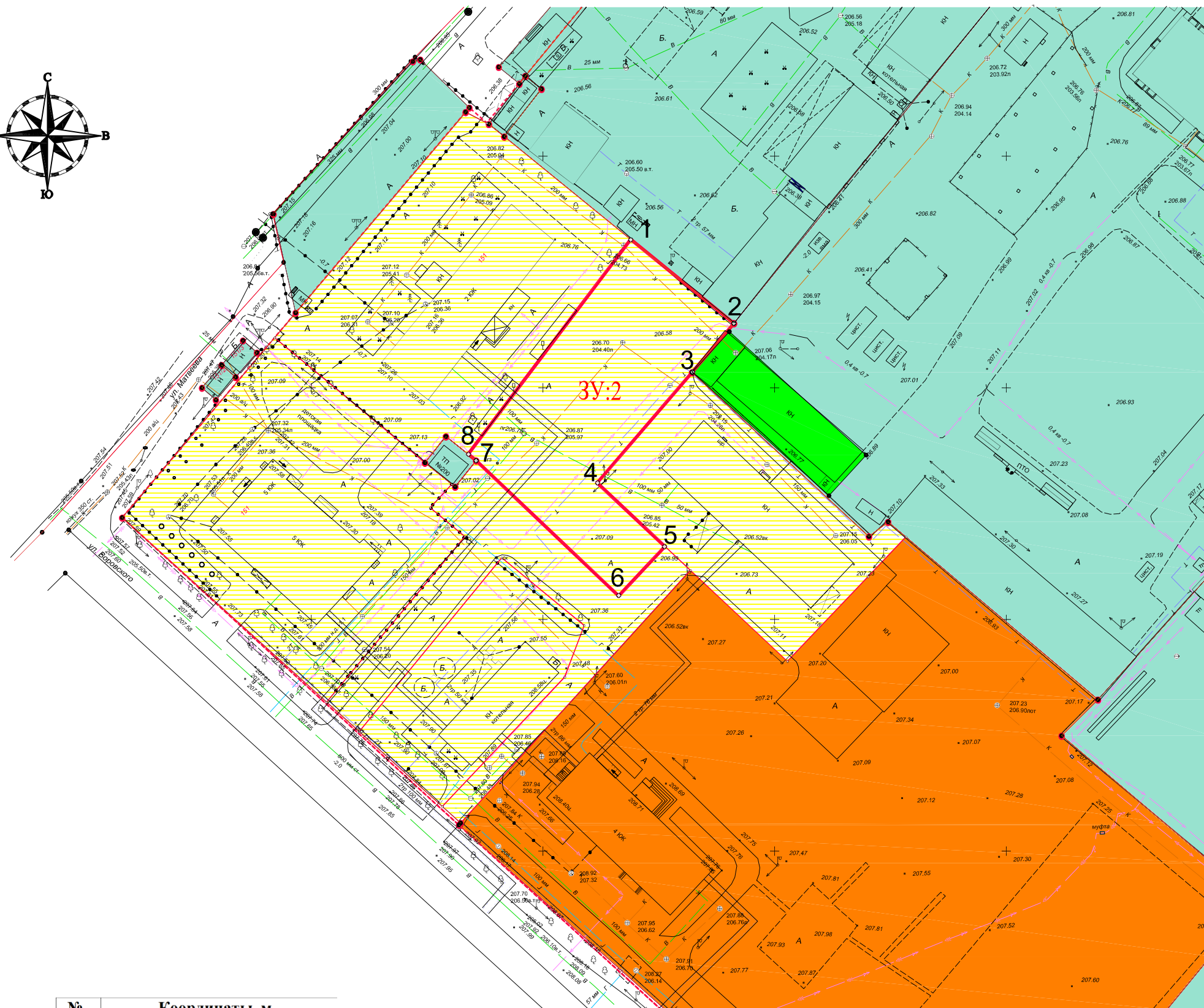

Условные обозначения

-  Сохраняемые земельные участки границы которых по сведениям ЕГРН сформированы и поставлены на кадастровый учет
-  1  
3 2 **3У:1** Образуемый земельный участок
-  ОКС границы которых по сведениям ЕГРН сформированы и поставлены на кадастровый учет
-  Сохраняемый земельный участок в измененных границах

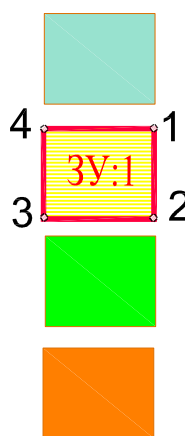
№	Координаты, м	
	X	Y
: 3У 1		
1	472509.51	2307933.33
2	472506.92	2307938.36
3	472504.24	2307941.67
4	472482.05	2307968.95
5	472435.68	2307933.87
6	472439.52	2307929.08
7	472433.85	2307924.56
8	472460.83	2307892.10
1	472509.51	2307933.33
<b>Ориентировочная площадь земельного участка 2999 кв.м</b>		

Проект межевания территории, ограниченной улицами Матвеева, Воровского, Ефремова, Воровского.					
Изм.	Кол.	Лист	№ док.	Подпись	Дата
				<i>[Signature]</i>	07.19
Директор		Глушко			
Выполнил		Дмитриенко			
Муниципальное образование город Армавир					
			Стация	Лист	Листов
			ПМ	4	9
Граница образуемого земельного участка 3У : 1 М 1:1000					
МКУ "УАиГ"					

Инв. № подл. Подпись и дата. Взам. инв. №



Условные обозначения



Сохраняемые земельные участки границы которых по сведениям ЕГРН сформированы и поставлены на кадастровый учет

Образуемый земельный участок

ОКС границы которых по сведениям ЕГРН сформированы и поставлены на кадастровый учет


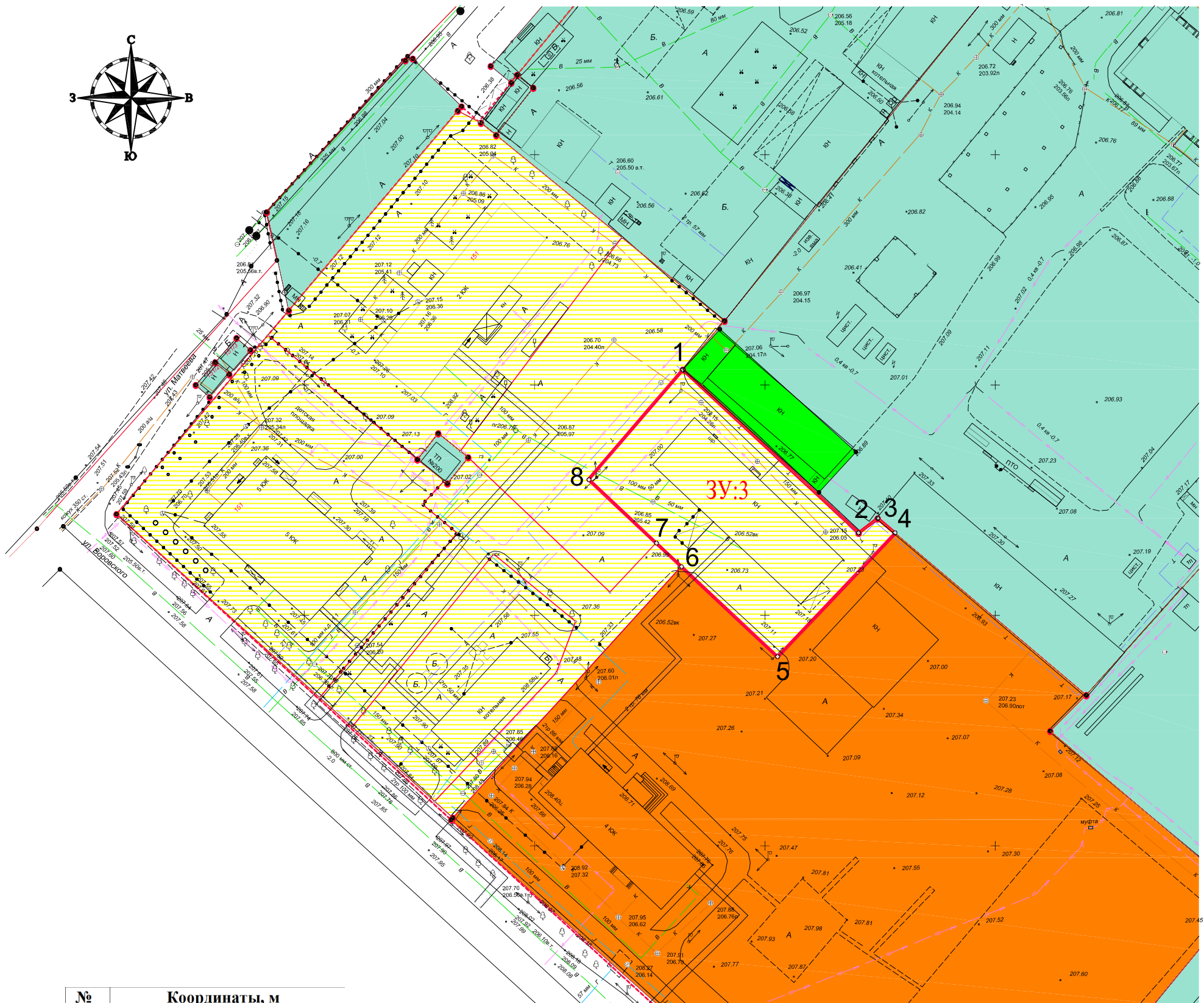
Сохраняемый земельный участок в измененных границах

№	Координаты, м	
	X	Y
: 3У 2		
1	472482.05	2307968.95
2	472463.92	2307991.24
3	472453.33	2307982.18
4	472429.49	2307961.71
5	472415.76	2307976.35
6	472405.09	2307966.34
7	472434.30	2307935.60
8	472435.68	2307933.87
1	472482.05	2307968.95

Ориентировочная площадь земельного участка 1874 кв.м

					Проект межевания территории, ограниченной улицами Матвеева, Воровского, Ефремова, Воровского.				
Изм.	Кол.	Лист	№ док.	Подпись	Дата	Муниципальное образование город Армавир	Стация	Лист	Листов
							ПМ	5	9
Директор		Глушко			07.19	Граница образуемого земельного участка 3У : 2 М 1:1000	МКУ "УАиГ"		
Выполнил		Дмитриенко							

Взам. инв. №  
Подпись и дата  
Инв. № подл.



Условные обозначения

- Сохраняемые земельные участки границы которых по сведениям ЕГРН сформированы и поставлены на кадастровый учет
- 1  
4  2  
3  3У:1  
Образуемый земельный участок
- ОКС границы которых по сведениям ЕГРН сформированы и поставлены на кадастровый учет
- Сохраняемый земельный участок в измененных границах

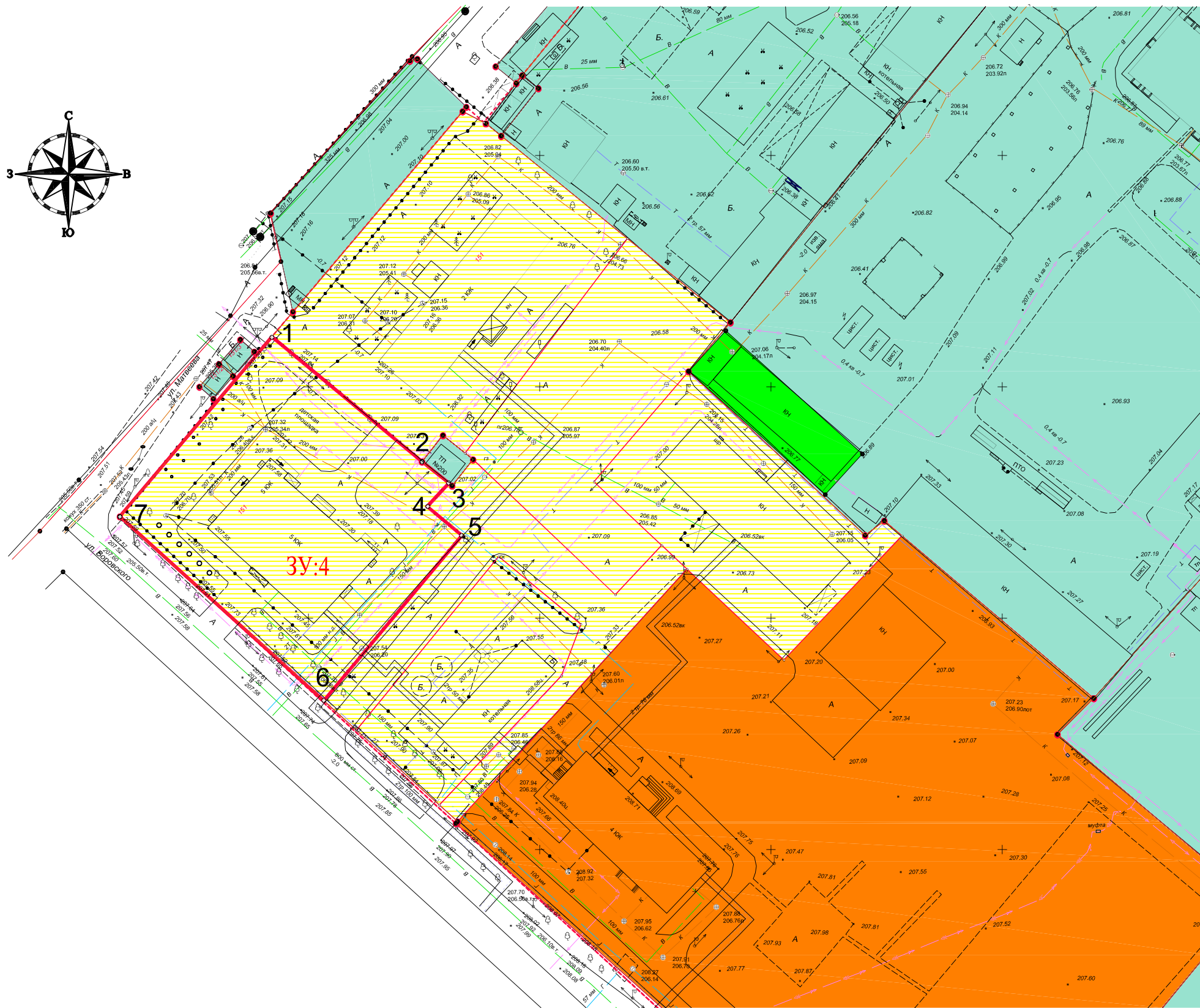

№	Координаты, м	
	X	Y
: ЗУ 3		
1	472453.36	2307982.18
2	472417.91	2308020.36
3	472421.06	2308024.50
4	472417.83	2308028.31
5	472390.99	2308002.76
6	472410.63	2307981.82
7	472415.76	2307976.35
8	472429.49	2307961.71
1	472453.36	2307982.18
Ориентировочная площадь земельного участка 1830 кв.м		

Проект межевания территории, ограниченной улицами Матвеева, Воровского, Ефремова, Воровского.					
Изм.	Кол.	Лист	№ док.	Подпись	Дата
				<i>[Signature]</i>	07.19
Директор		Глушко		<i>[Signature]</i>	
Выполнил		Дмитриенко		<i>[Signature]</i>	
Муниципальное образование город Армавир					
Граница образуемого земельного участка ЗУ : 3					
М 1:1000					
			Стация	Лист	Листов
			ПМ	6	9
МКУ "УАиГ"					

Взам. инв. №

Подпись и дата

Инв. № подл.



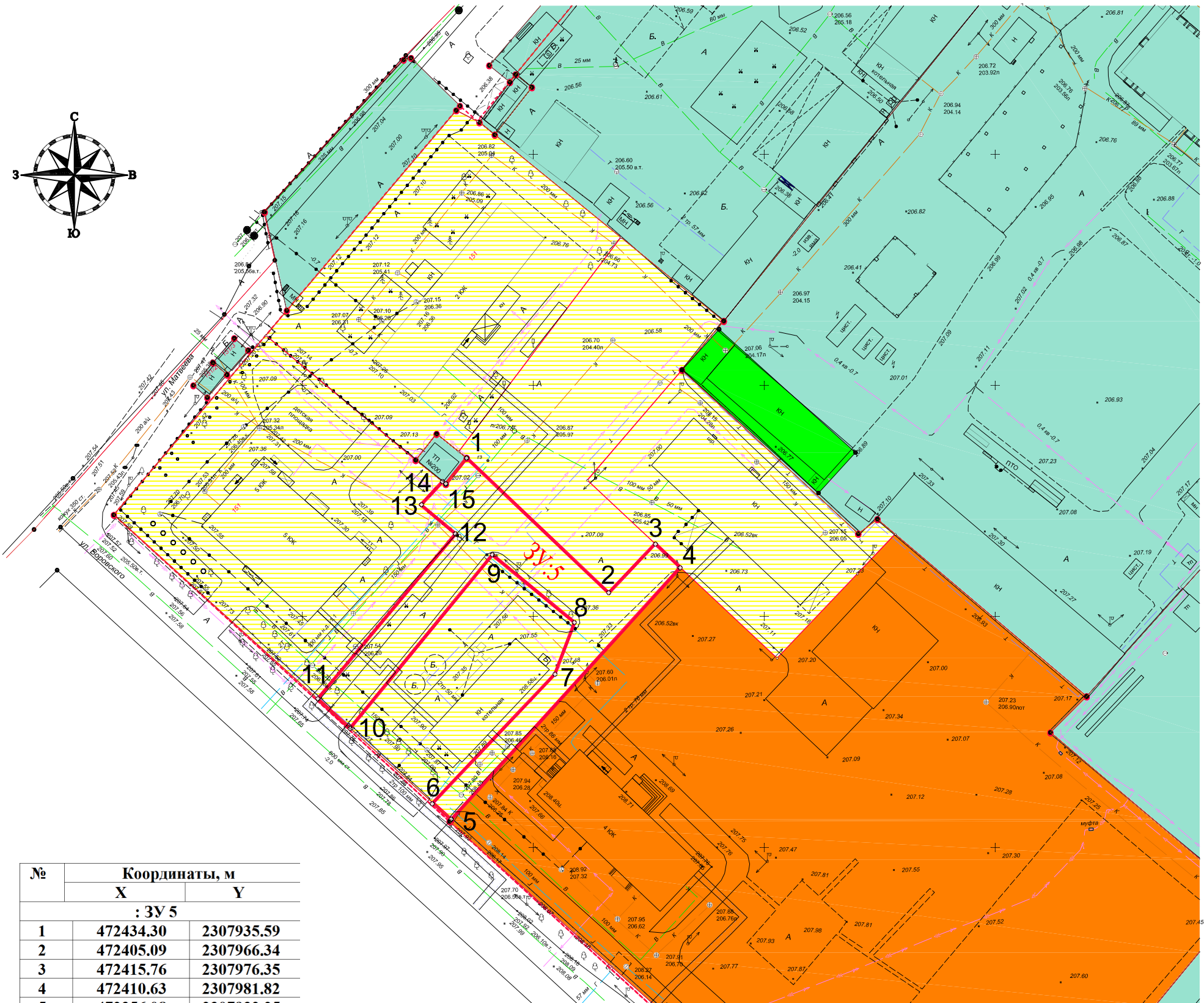
Условные обозначения

- Сохраняемые земельные участки границы которых по сведениям ЕГРН сформированы и поставлены на кадастровый учет
- 1  
Образуемый земельный участок
- 2  
ОКС границы которых по сведениям ЕГРН сформированы и поставлены на кадастровый учет
- Сохраняемый земельный участок в измененных границах

№	Координаты, м	
	X	Y
: ЗУ 4		
1	472460.83	2307892.10
2	472433.85	2307924.56
3	472429.21	2307930.36
4	472424.13	2307925.67
5	472417.89	2307933.17
6	472382.18	2307903.32
7	472421.99	2307859.21
1	472460.83	2307892.10
<b>Ориентировочная площадь земельного участка 3021 кв.м</b>		

Проект межевания территории, ограниченной улицами Матвеева, Воровского, Ефремова, Воровского.					
Изм.	Кол.	Лист	№ док.	Подпись	Дата
Директор	Глушко				07.19
Выполнил	Дмитриенко				
Муниципальное образование город Армавир					
Граница образуемого земельного участка ЗУ : 4					
М 1:1000					
Стация			Лист	Листов	
ПМ			7	9	
МКУ "УАиГ"					

Инв. № подл. Подпись и дата. Взам. инв. №



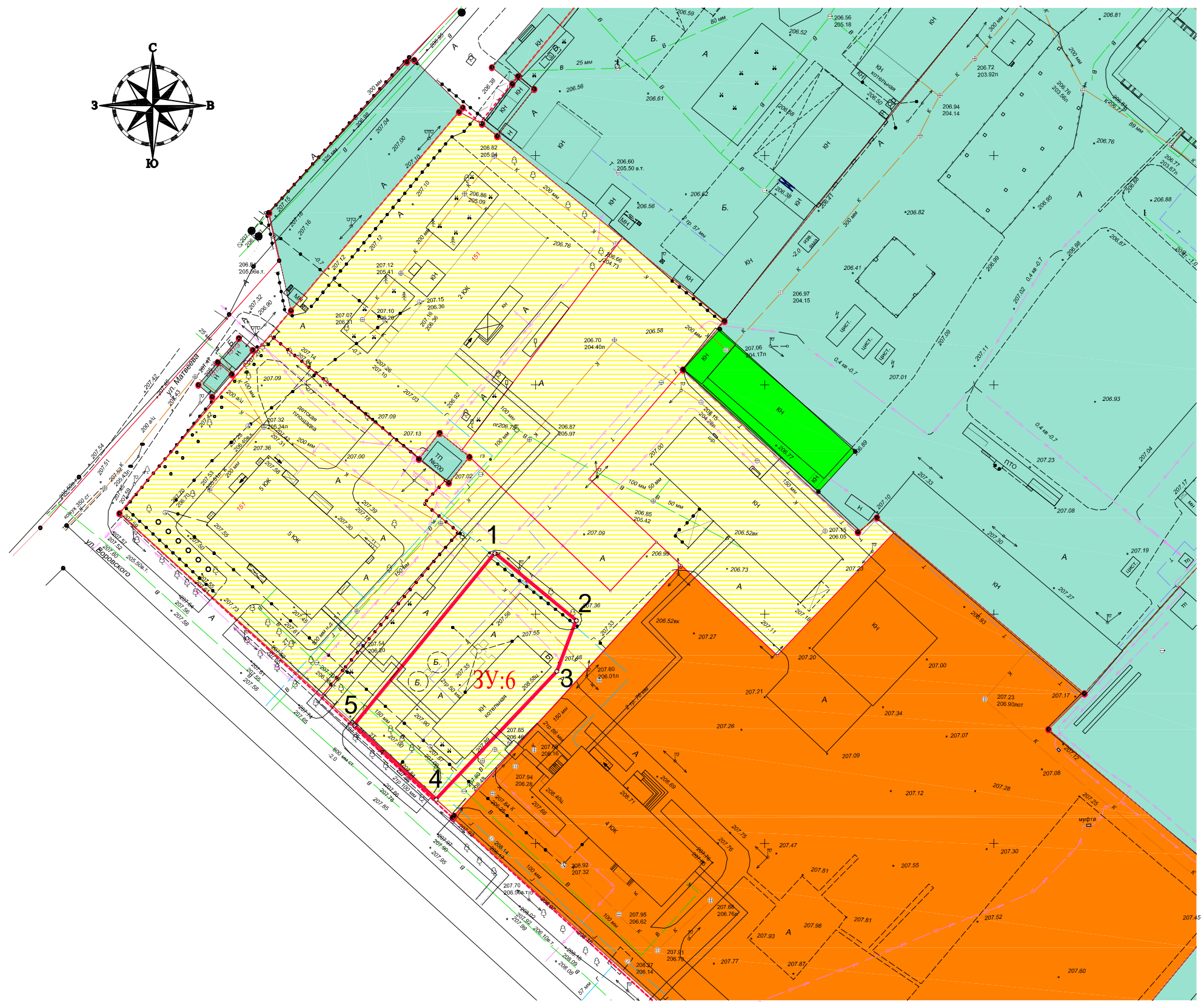
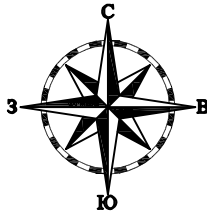
№	Координаты, м	
	X	Y
: ЗУ 5		
1	472434.30	2307935.59
2	472405.09	2307966.34
3	472415.76	2307976.35
4	472410.63	2307981.82
5	472356.08	2307932.25
6	472359.65	2307928.29
7	472387.56	2307954.69
8	472398.71	2307958.88
9	472413.33	2307941.12
10	472375.82	2307910.37
11	472382.18	2307903.32
12	472417.89	2307933.17
13	472424.13	2307925.67
14	472429.21	2307930.36
15	472428.64	2307931.07
1	472434.30	2307935.59
<b>Ориентировочная площадь земельного участка 1387 кв.м</b>		

Условные обозначения

- Сохраняемые земельные участки границы которых по сведениям ЕГРН сформированы и поставлены на кадастровый учет
- 4 1  
3 2  
Образуемый земельный участок
- ОКС границы которых по сведениям ЕГРН сформированы и поставлены на кадастровый учет
- Сохраняемый земельный участок в измененных границах

Проект межевания территории, ограниченной улицами Матвеева, Воровского, Ефремова, Воровского.					
Изм.	Кол.	Лист	№ док.	Подпись	Дата
					07.19
Директор	Глушко	Муниципальное образование город Армавир			
Выполнил	Дмитриенко				
М 1:1000					
			Страница	Лист	Листов
			ПМ	8	9
МКУ "УАиГ"					

Инв. № подл. Подпись и дата. Взам. инв. №



Условные обозначения

- Сохраняемые земельные участки границы которых по сведениям ЕГРН сформированы и поставлены на кадастровый учет
- 1  
Образуемый земельный участок
- 2  
ОКС границы которых по сведениям ЕГРН сформированы и поставлены на кадастровый учет
- 3  
Сохраняемый земельный участок в измененных границах

№	Координаты, м	
	X	Y
: ЗУ 6		
1	472413.33	2307941.12
2	472398.71	2307958.88
3	472387.56	2307954.69
4	472359.65	2307928.29
5	472375.82	2307910.37
1	472413.33	2307941.12
<b>Ориентировочная площадь земельного участка 1244 кв.м</b>		

Проект межевания территории, ограниченной улицами Матвеева, Воровского, Ефремова, Воровского.					
Изм.	Кол.	Лист	№ док.	Подпись	Дата
				<i>[Signature]</i>	07.19
Директор	Глушко	Муниципальное образование город Армавир			
Выполнил	Дмитриенко				
Граница образуемого земельного участка ЗУ : 6 М 1:1000					
			Страница	Лист	Листов
			ПМ	9	9
МКУ "УАиГ"					

Инв. № подл. Подпись и дата. Взам. инв. №